

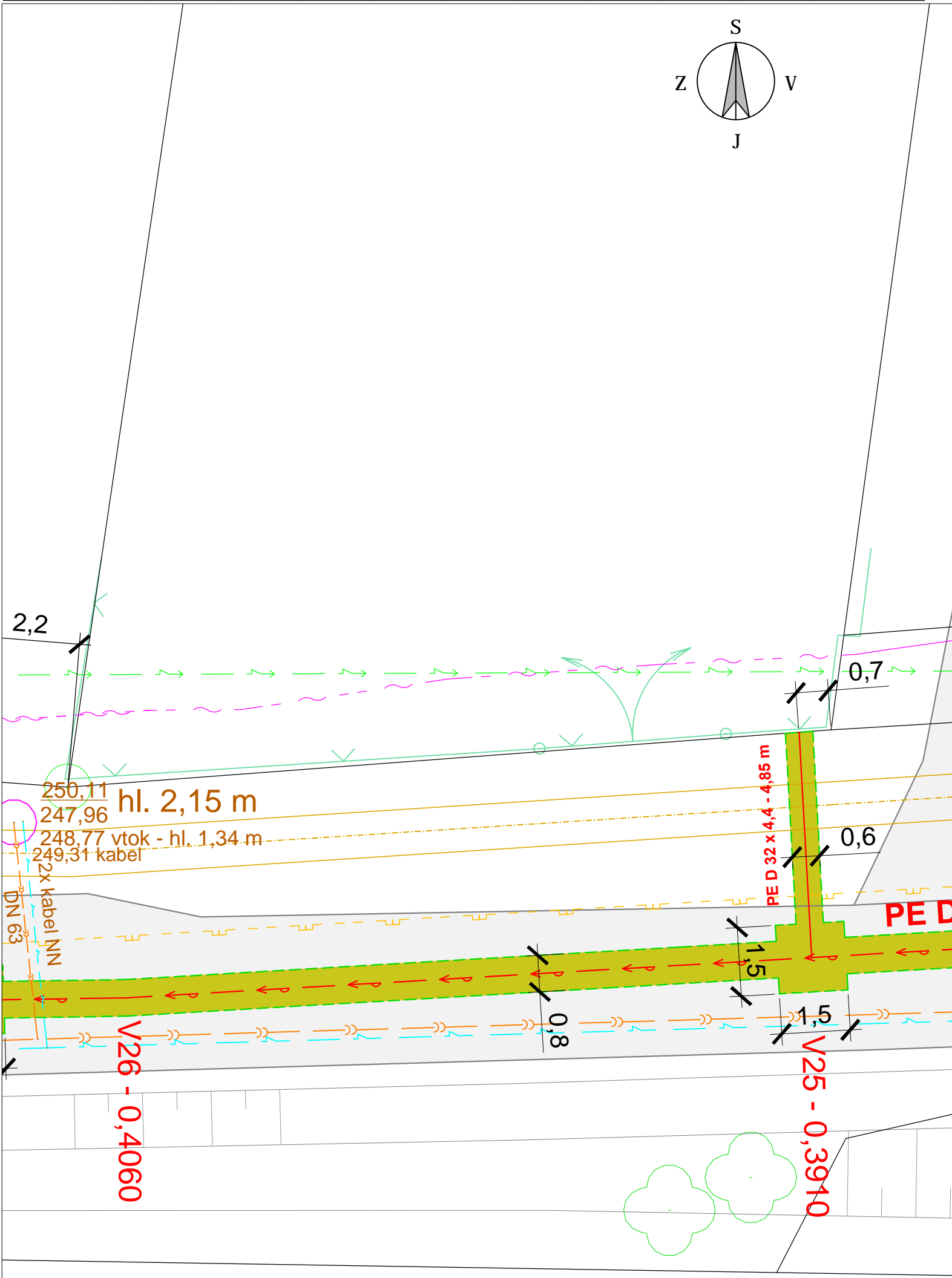
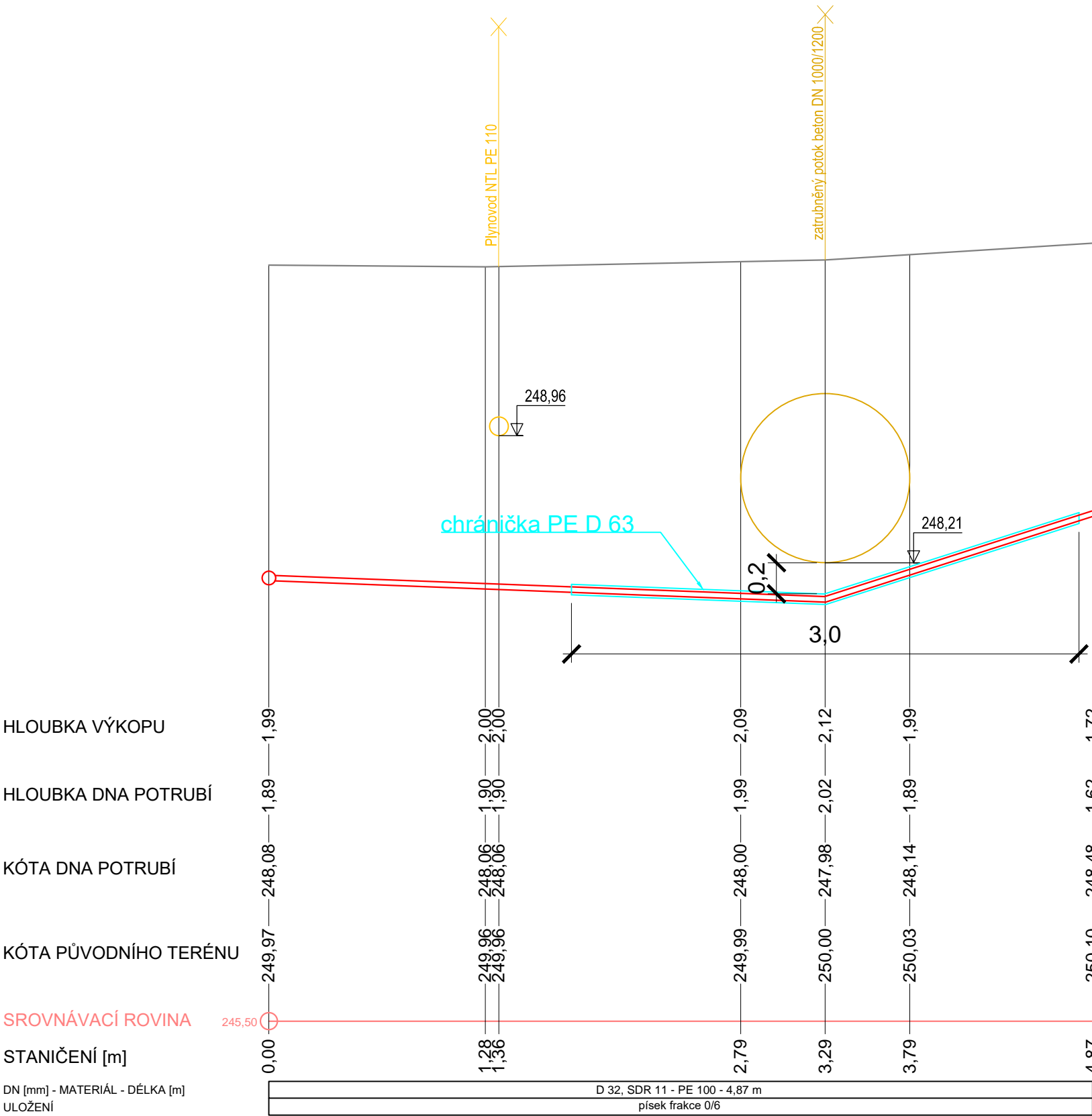
PODÉLNÝ PROFIL

1:30

SITUACE

1:100

ÚZEMÍ OBCE	Studénka nad Odrou [758396]
POVRCH ÚZEMÍ	komunikace
ČÍSLO PORCELNÍ	37/10




Legenda:

- Hranice katastru nemovitostí
- Vnitřní kresba
- Věcná břemena
- Stávající vodovod ZTV
- Stávající vodovodní přípojka ZTV
- Stávající kanalizace - gravitační
- Stávající kanalizace - výtlač
- El. vedení k tlakové kanalizaci
- Návrh vodovodu - stavební povolení
- Chráníčka na vodovodním potrubí
- Plyn - vedení NTL
- Plyn - vedení VTL
- Zatrubněná vodoteč - Studenecký potok
- Cetin - zaměřené
- Čez - NN vedení podzemní
- Čez - VN vedení podzemní
- Parcelní číslo
- Číslo popisné
- Polygon budov stávajících
- Hranice výkopu pro výstavbu vodovodu
- Vzrostlí strom nebo keř

Index	Datum	Popis změny	Zprac.

DPS

Generální projektant	SUDOP Project Plzeň a.s.
Odpovědný projektant stavby	Ing. Stanislav Diviš
Odpovědný proj. objektu - SO	Ing. Stanislav Diviš
Vypracoval	Ing. Stanislav Diviš
Kontroloval	Petr Krátký
Místo stavby	Město Studénka, nám. Republiky 762, 742 13 Studénka
Investor	Město Studénka, nám. Republiky 762, 742 13 Studénka
Akce:	VYBUDOVÁNÍ VODOVODNÍHO ŘADU V ULICI NA TRÁVNÍKÁCH - MĚSTO STUDÉNKA SO 321 VODOVOD
Obsah:	STAVEBNÍ SITUACE A PODÉLNÝ PROFIL PŘÍPOJKY P.Č. 38/6



SUDOP Project Plzeň a.s.

projekty, engineering, stavby

Plachého 1007/35, 301 00 Plzeň
Tel.: 377 328 108, Fax 377 328 107
E-mail: sudop@sudop-plzen.cz

Číslo zakázky	649-20-2-2	
Datum	08/2021	
Formát	650 x 297	Kopie č.
Část dokumentace	D	
Měřítko	Číslo výkresu	
1:100 a 1: 30	10.6	